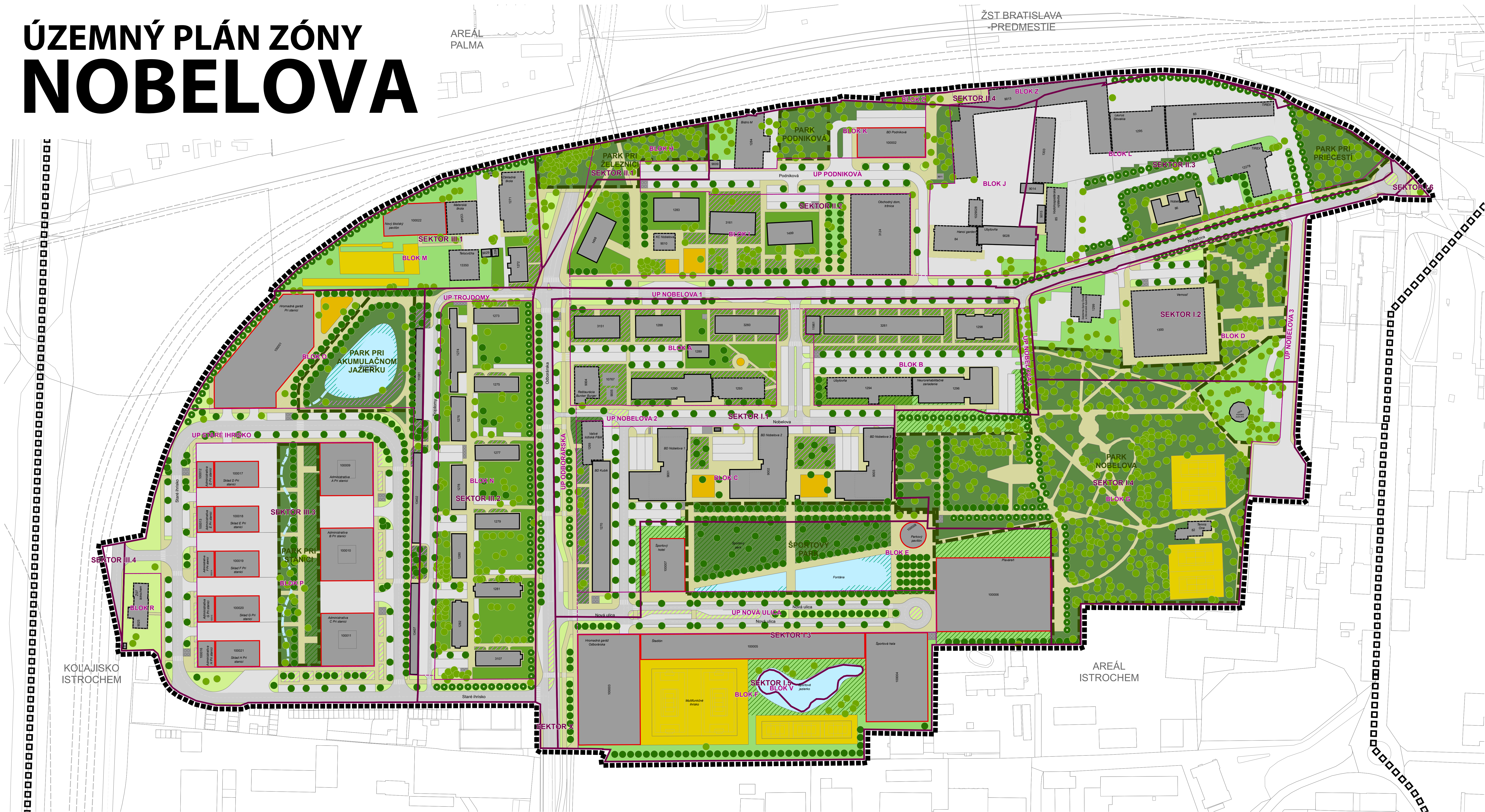


ÚZEMNÝ PLÁN ZÓNY NOBELOVA



Podklad: Katastrálna mapa © Úrad geodézie, kartografie a katastra Slovenskej republiky, 2021

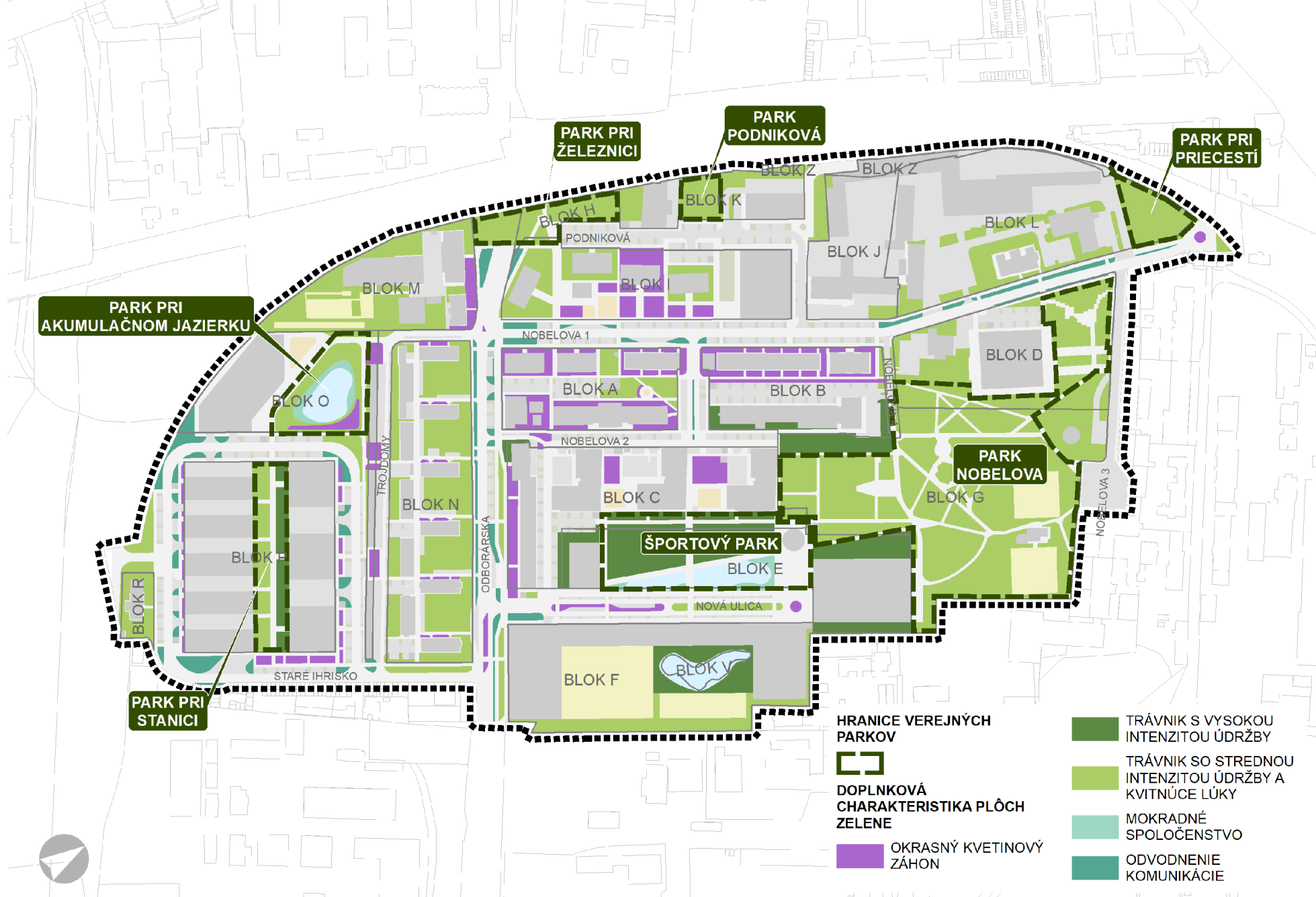
VÝKRES OZELENENIA ÚZEMIA, TVORBY KRAJINY A ÚSES

LEGENDA VÝKRESU

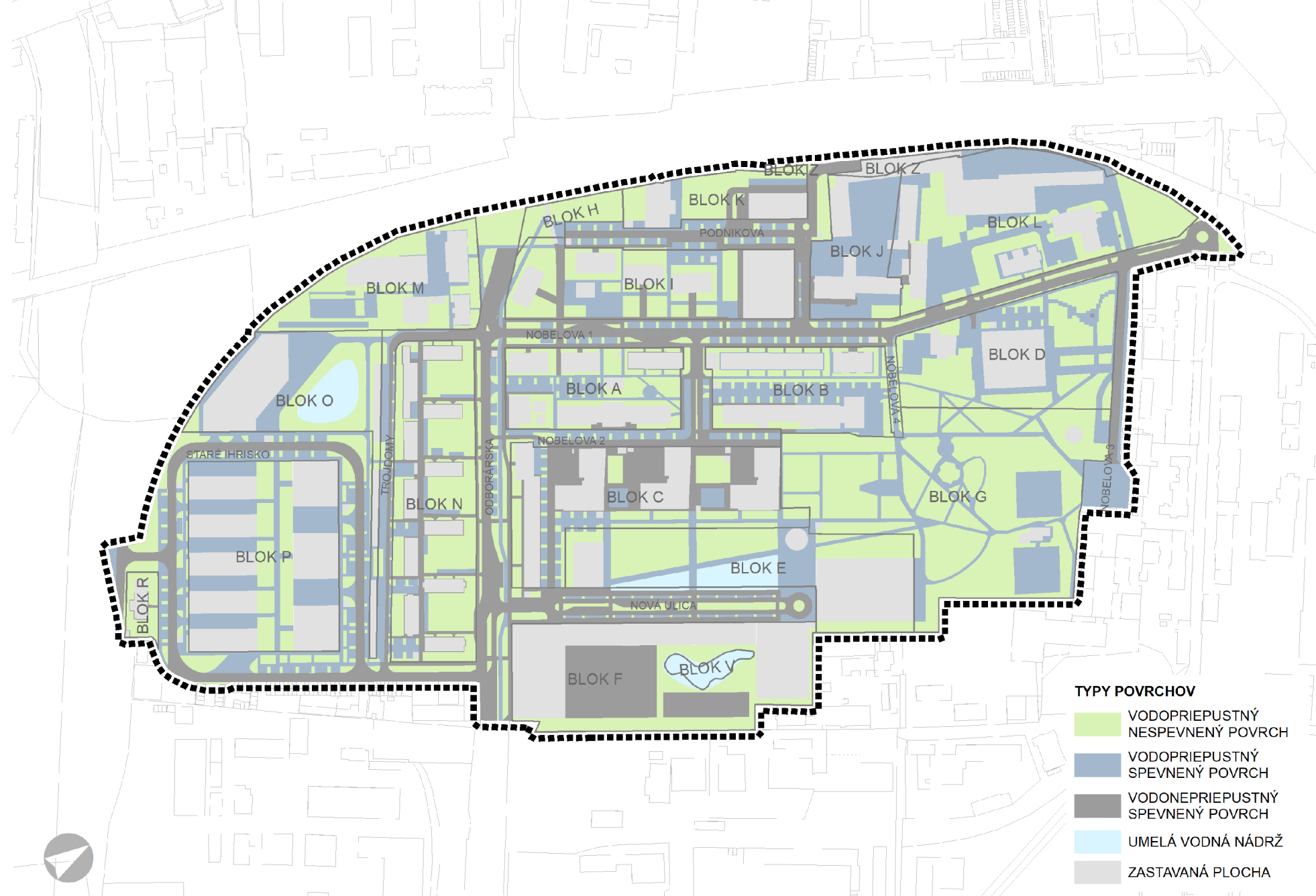
- HRANICA RIEŠENÉHO ÚZEMIA
- HRANICA ŠIRŠÍCH VZŤAHOV
- URBANISTICKÉ ČLENENIE ÚZEMIA
- URBANISTICKÉ SEKTORY
- URBANISTICKÉ BLOKY
- ULIČNÉ PRIESTORY
- BUDOVY
- EXISTUJÚCE (BEZ STAVEB. INTERVENČIE)
- PRÍSTAVBA/NADSTAVBA
- NOVOSTAVBA
- STROMY
- STAV
- NÁVRH
- STROMORADIA
- STAV
- REKONŠTRUKCIA
- NÁVRH
- OTVORENÝ ODVODŇOVACÍ RIGOL

- PLOCHY ZELENE A VODNÉ PLOCHY
- VEREJNÉ PARKY A PARKOVO UPRAVENÉ PLOCHY ZELENE
- ZELEN OBYTNÝCH PRIESTOROV
- VYHRAĐENÁ ZELEN OBYČIAŇSKÉJ VYBAVENOSTI
- ZELEN ULIČNÝCH A DOPRAVNÝCH PRIESTOROV
- VODNÁ PLOCHA
- DOPLNKOVÁ CHARAKTERISTIKA PLOCH ZELENE
- OKRASNÝ KVETINOVÝ ZAHON
- TRÁVNÍK S VYSOKOU INTENZITOU ÚDRŽBY
- MOKRADNÉ SPOLOČENSTVO
- HRANICE VEREJNÝCH PARKOV
- FUNKČNÉ VYUŽITIE OSTATNÉ
- BUDOVA
- MIESTNA KOMUNIKÁCIA
- ODSTAINÁ, MANIPULAČNÁ A PARKOVACIA PLOCHA
- CHODNÍK A CYKLOCHODNÍK
- VOJNOČASOVÉ IHRISKO
- ŠPORTOVÉ IHRISKO

DOPLŇUJÚCE CHARAKTERISTIKY PLOCH ZELENE



PRIEPUSTNOSŤ POVRCHOV

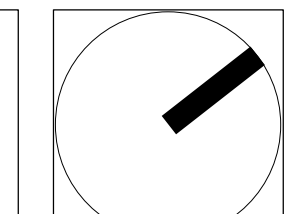



ÚZEMNÝ PLÁN ZÓNY NOBELOVA
schválený uznesením Miestneho zastupiteľstva
mestskej časti Bratislava-Nové Mesto
č. 04/19 zo dňa 4.4.2023


Mgr. Matúš Čupka
starosta

ÚZEMNÝ PLÁN ZÓNY NOBELOVA
VÝKRES OZELENENIA ÚZEMIA, TVORBY KRAJINY
A ÚSES

OBSTARÁVATEL
MČ BA - NOVÉ MESTO
www.banm.sk



SPRACOVATEL
AŽ PROJEKT s.r.o.
www.azprojekt.sk



1:1000 04/2023
0 10 20 30 40 50 100 m